

H I R D E T M É N Y

Alulírott földtulajdonos, képviselő, megbízott a vad védelméről, a vadgazdálkodásról, valamint a vadászatról szóló hatályos 1996. évi LV. Törvény és a végrehajtására kiadott hatályos 79/2004. (V.4.) FVM rendelet (a továbbiakban együttesen: **Vtv.**) vonatkozó rendelkezései alapján a Vép környékén fekvő vadászterület földtulajdonosi közössége közgyűlésének összehívását kezdeményezem.

A Vas Megyei Kormányhivatal VA/FEF03/284-2/2016. számú határozatában megállapította a 2017. március 1-től 2037. február 28-ig terjedő időszakra a 18151950-503 nyilvántartási számú vadászterület határvonalát, melynek egyedi azonosítására alkalmas leírása:

Szombathely vasútállomástól kiindulva a Szombathely-Sopron vasútvonal a Rátka-patakig, tovább a Rátka-patak déli, délkeleti irányba Porpác 098 hrsz. útig. Tovább az út déli irányba a Porpác 03/2 hrsz. ingatlanig. Tovább az ingatlan déli irányba a Sárvár- Szombathely vasútig. Tovább délkeleti irányba a Porpác 013 hrsz. út Pecöl közigazgatási határáig. Tovább déli irányba a Pecöl 2 A erdőrészlet nyugati oldalán, majd a Pecöl 2 C nyugati oldalán a Pecöl 065 hrsz. útig. Tovább az út déli illetve délkeleti irányba a 8443 sz. közútig. Tovább a közút nyugati irányba Kenéz, majd Bozzain keresztül a 8444 sz. közútig. Tovább a közút déli irányba Tanakajdon át a 87-es számú útig, tovább haladva a 87-es számú a Rumi Külső út kereszteződésig. Tovább a Rumi Külső út nyugati irányba a Szombathely-Gyöngyöshermán vasútállomásig, tovább a vasút É-i irányba a kunoilási pontig.

A kezdeményezés tárgya: Közös képviselő megválasztása

A közgyűlés helye: Szombathely, Csaba u. 5.

Ideje: 2021. augusztus 24. kedd 18.00 óra

Ezen hirdetmény kifüggesztésre kerül a Vas Megyei Kormányhivatal hirdető tábláján valamint az érintett Nemesböd, Salkköveskút, Söpte, Szombathely, Tanakajd, Táplánszentkereszt, Vassurány, Vasszilvágy, Vát, Vép települések Önkormányzati Hivatalánál.

A közgyűlés napirendi pontjai:

1. Döntés Roznár Róbert, 9700 Szombathely, Szöllősi sétány 25, fszt.2. közös képviselőnek történő megválasztásáról
2. Döntés a Földtulajdonosi Közösség Működési Szabályzatának módosításáról

Társult vadászati jog esetén a tulajdonosi közösség gyűlésén a megjelent földtulajdonosok a tulajdonukban álló földterület - ideértve a medret is - aránya szerint számított szavazattöbbséggel határoznak.

Felhívom a Tisztelt érintettek figyelmét, hogy a vadászterületnek minősülő föld tulajdonosa a közgyűlésen személyesen, vagy képviselő útján járhat el. Ha a tulajdonos nem személyesen tesz jognyilatkozatot, képviseléről a Polgári Törvénykönyv képviseleti jogra vonatkozó rendelkezéseinek megfelelő és a fenti Vtv.15. számú mellékletben meghatározott adattartalommal kiállított írásbeli meghatalmazás útján gondoskodhat.

1 példányt átvettem.

Szombathely, 2021.07.22.

11 57



A vadászterületnek minősülő ingatlan tulajdonjoga igazolásaként el kell fogadni:

- a) az ingatlan tulajdoni lapjának hiteles másolatát;
- b) az ingatlan tulajdonjogának földhivatali bejegyzéséről szóló határozat eredeti vagy közjegyző által hitelesített másolati példányát;
- c) az ingatlanügyi hatóság által papíralapon vagy elektronikus adathordozón kiadott földkönyvet, vagy tulajdonosi adatokkal kiegészített földkönyv kivonatát;
- d) az ingatlanügyi hatóság által papíralapon vagy elektronikus adathordozón kiadott, a tulajdonosok nevét, tulajdoni hányadát, a földrészletek helyrajzi számait, valamint azok területét hektárban tartalmazó összesítőt;
- e) az ingatlan-nyilvántartási adatbázishoz adatátviteli vonalon való csatlakozással számítógépes hálózaton történő adatlekéréssel történő helyszíni adatbemutatót, vagy a tulajdoni lapról elektronikus formában szolgáltatott nem hiteles másolat helyszíni bemutatását.

A tulajdonosi közösség tagjának tulajdonában álló föld tulajdonjogának első alkalommal történő igazolását mindaddig el kell fogadni, amíg a változást okirattal igazolva be nem jelentették.

Vadászterület nagysága a határozat szerint: **nettó 7890 ha.**

A földtulajdonosi gyűlés összehívóinak saját tulajdonú és képviseletükben lévő területeik nagysága és aránya a vadászterület teljes területéhez:

Kezdeményező területnagyság: **1907,7409 ha**, mely **24,18 %** a teljes területhez viszonyítottn.

Mellékletek:

Térképmásolat a 18-151950-503 számú vadászterületről

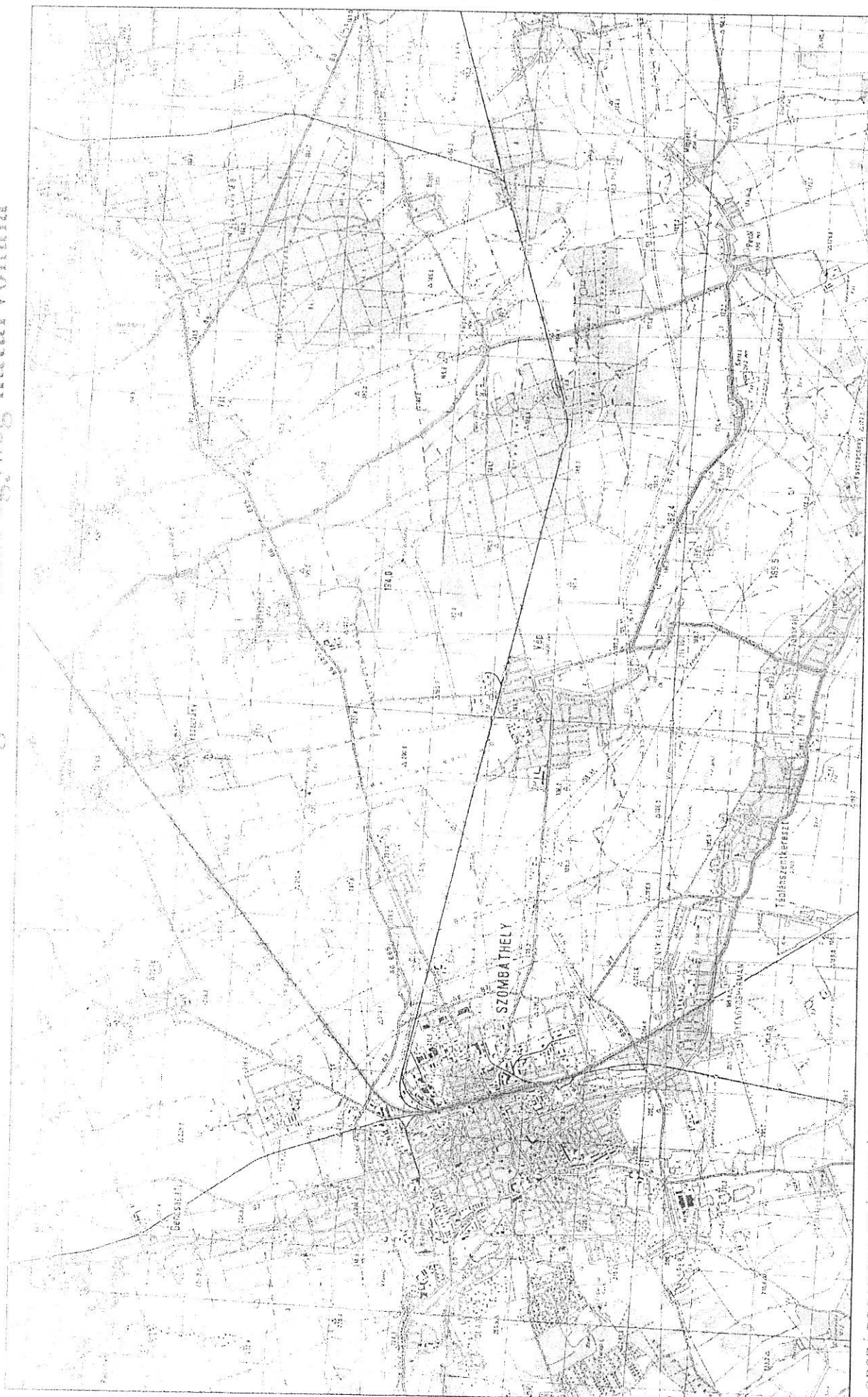
Kezdeményezők aláírt nyilatkozata képviseleti területnagysággal

Szele György megbízása a kezdeményezés beadására

Szombathely, 2021. július 22.


Kezdeményezők megbízottja
Szele György

A 151950 kódszámú vadgazdálkodási egység határvonala



ORSZÁGOS VADGAZDÁLKODÁSI ADATTÁR

SZIE Vadvilág Megőrzési Intézet

Gödöllő, 2018

© HM Térképészeti Kht. 2006

E







A



Készült: 2018.08.31

--- Külföldi határ

Vadgazdálkodási egységek határvonala


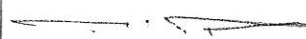




	Lakcím	képv. terület	teljes %	Kezdeményező aláírás
Bosits András	9749 Nemesböd, Kossuth u. 17/A	262,82	3,33%	
Bosits Tamás	9700 Szombathely, Mártírok tere 8. 1/3.	458,92	5,82%	
Bíró Zsolt	9600 Sárvár, Nádasy F. u. 25.	413,6537	5,24%	
Csejtej János	9741 Vassurány, Kossuth u. 63.	102,7562	1,30%	
Szele György	9748 Vát, Fő u. 57.	239,3924	3,03%	
Tóth Zsolt	9748 Vát, Tavasz u. 14.	430,1986	5,45%	
összesen		1907,7409	24,18%	

Megbízás

A Vas Megyei Kormányhivatal VA/FEF03/284-2/2016. számú határozatában megállapította a 2017. március 1-től 2037. február 28-ig terjedő időszakra a 18-151950-503 nyilvántartási számú vadászterület határvonalát.

Alulírottak ezennel megbízzuk Szele György, 9748 Vát, Fő u. 57. szám alatti lakost (továbbiakban: Megbízott), hogy a fenti nyilvántartási számú vadászterület tulajdonosi közösségének közgyűlését a hatályos Vadászati Jogszabályoknak megfelelő módon a saját rendelkezése szerinti képviselő mellett az általunk birtokolt képviselői joggal együtt kezdeményezze.

A vadászterület nettó nagysága: 7890 ha.

	Lakcím	képv. terület	teljes %	Kezdeményező aláírás
Bosits András	9749 Nemesböd, Kossuth u. 17/A	262,82	3,33%	
Bosits Tamás	9700 Szombathely, Mártírok tere 8. 1/3.	458,92	5,82%	
Bíró Zsolt	9600 Sárvár, Nádasy F. u. 25.	413,6537	5,24%	
Csejte János	9741 Vassurány, Kossuth u. 63.	102,7562	1,30%	
Szele György	9748 Vát, Fő u. 57.	239,3924	3,03%	
Tóth Zsolt	9748 Vát, Tavaszi u. 14.	430,1986	5,45%	
Összesen		1907,7409	24,18%	

Szombathely, 2021. július 21.

Megbízott a megbízást elfogadja.



Előttünk, mint tanúk előtt:

Név: MORICE ARPAID.....


Lakcím: SZOMBATHELY, VASVÁRI FŐ U. 18



aláírás

Név: SZE ZOLTAN.....

Lakcím: SZOMBATHELY, NÁDASY F. U. 25



aláírás